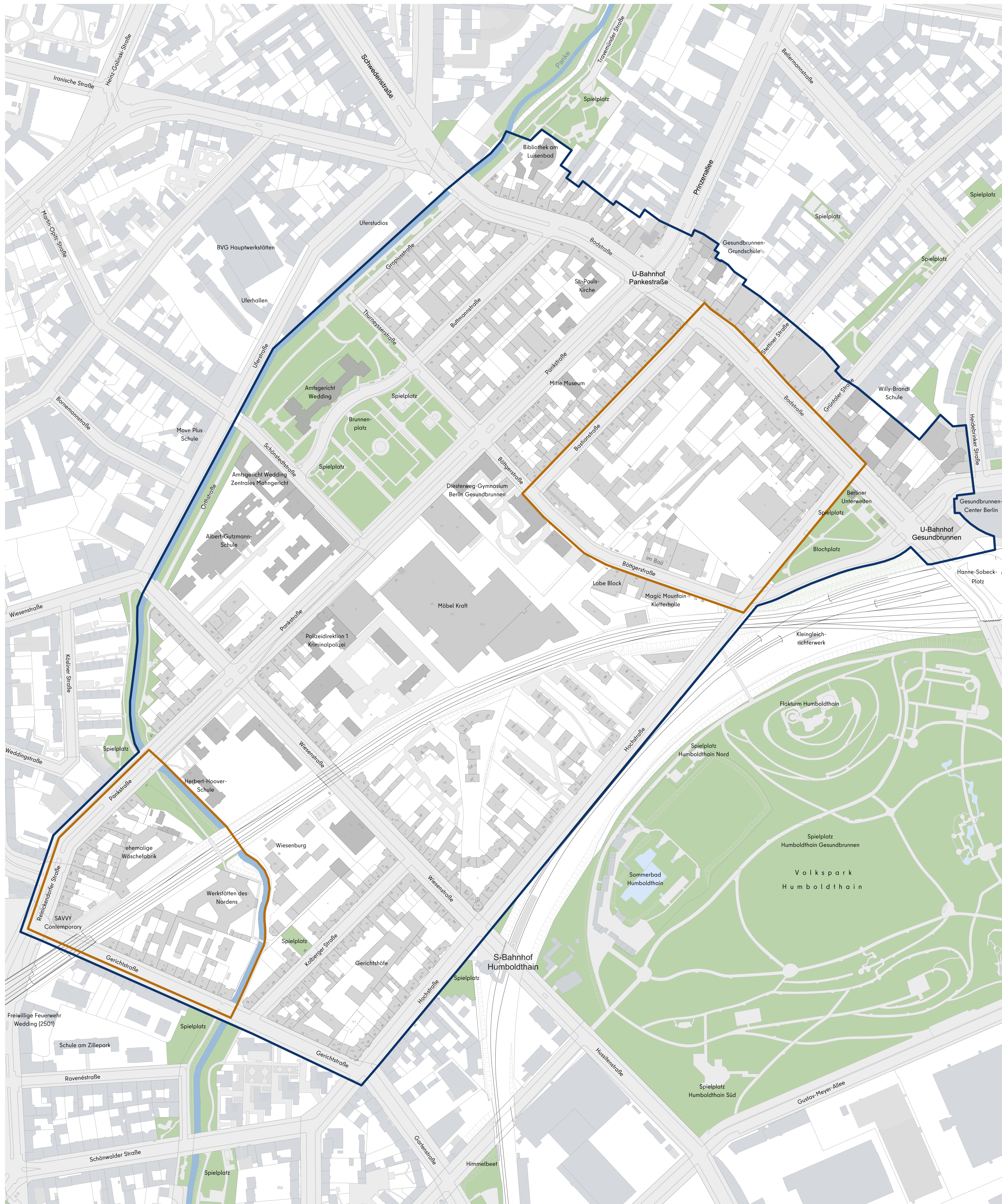







Badstraße / Pankstraße



Abgrenzungen

-  Grenze Städtebauförderungsgebiet
Programm "Lebendige Zentren und Quartiere"
-  Grenze Sanierungsgebiet

Bearbeitungsstand

-  Maßstab 1:2.200
Kartengrundlage: ALK Berlin 2022
Bearbeitet durch KoSP
-  Auftraggeber
Bezirksamt Mitte von Berlin
Abteilung Stadtentwicklung und Facility Management
Stadtentwicklungsamt, Fachbereich Stadtplanung
Müllerstraße 146, 13353 Berlin
- Planverfasser
 KoSP { Koordinationsbüro für Stadtentwicklung und Projektmanagement -
KoSP GmbH
Fehrbelliner Straße 50, 10119 Berlin