




# Badstraße / Pankstraße



## Abgrenzungen

-  Grenze Städtebauförderungsgebiet des Programms: "Lebendige Zentren und Quartiere"
-  Grenze Sanierungsgebiet

## Bearbeitungsstand

-  Maßstab 1:1.700  
Kartengrundlage: ALK Berlin 2022  
Bearbeitet durch KoSP GmbH

## Auftraggeber



Bezirksamt Mitte von Berlin  
Abteilung Stadtentwicklung, Bauen, Wirtschaft  
und Ordnung, Fachbereich Stadtplanung  
Müllerstraße 146, 13353 Berlin

## Planverfasser

**KoSP** { Koordinationsbüro für Stadtentwicklung und  
Projektmanagement - KoSP GmbH  
Fehrbelliner Str. 50, 10119 Berlin